



АГЕНЦИЯ ПО ГЕОДЕЗИЯ,  
КАРТОГРАФИЯ И КАДАСТЪР  
СЛУЖБА ПО ГЕОДЕЗИЯ, КАРТОГРАФИЯ И КАДАСТЪР - ГР. ШУМЕН

9700, ПОЩЕНСКА КУТИЯ 35, Ул. "СЪЕДИНЕНИЕ" №107, ет.5, 054/802812,  
shumen@cadastre.bg, БУЛСТАТ:130362903

СОФИЯ 1618, КВ. ПАВЛОВО, УЛ. МУСАКА №1  
ТЕЛ.: 02/818 83 83, ФАКС: 02/955 53 33  
ACAD@CADASTRE.BG \* WWW.CADASTRE.BG

**СКИЦА НА ПОЗЕМЛЕН ИМОТ**  
**№ 15-127272-22.03.2017 г.**

Поземлен имот с идентификатор **67708.306.189**

Гр. **Смядово**, общ. **Смядово**, обл. **Шумен**

По кадастралната карта и кадастралните регистри, одобрени със **Заповед РД-18-54/11.09.2007 г.**  
на **ИЗПЪЛНИТЕЛЕН ДИРЕКТОР НА АГКК**

Последно изменение със заповед: **няма издадена заповед за изменение в КККР**

Адрес на поземления имот: **гр. Смядово, п.к. 9820, Ю. ГАГАРИН**

Площ: **13842 кв.м**

Трайно предназначение на територията: **Урбанизирана**

Начин на трайно ползване: **За второстепенна улица**

Съседи: **67708.306.164, 67708.306.165, 67708.306.215, 67708.306.166, 67708.306.167, 67708.306.168,**  
**67708.306.169, 67708.306.611, 67708.306.610, 67708.306.247, 67708.306.246, 67708.306.245,**  
**67708.306.234, 67708.306.248, 67708.306.249, 67708.306.251, 67708.306.283, 67708.306.284,**  
**67708.306.285, 67708.306.286, 67708.306.287, 67708.306.288, 67708.306.289, 67708.306.626,**  
**67708.306.290, 67708.306.291, 67708.306.292, 67708.213.730, 67708.306.175, 67708.202.634,**  
**67708.306.82, 67708.306.93, 67708.306.174, 67708.306.92, 67708.306.91, 67708.306.90, 67708.306.176,**  
**67708.306.83, 67708.89.624, 67708.306.173, 67708.306.571, 67708.306.172, 67708.306.177, 67708.306.110,**  
**67708.306.142, 67708.306.190, 67708.306.163, 67708.306.191**

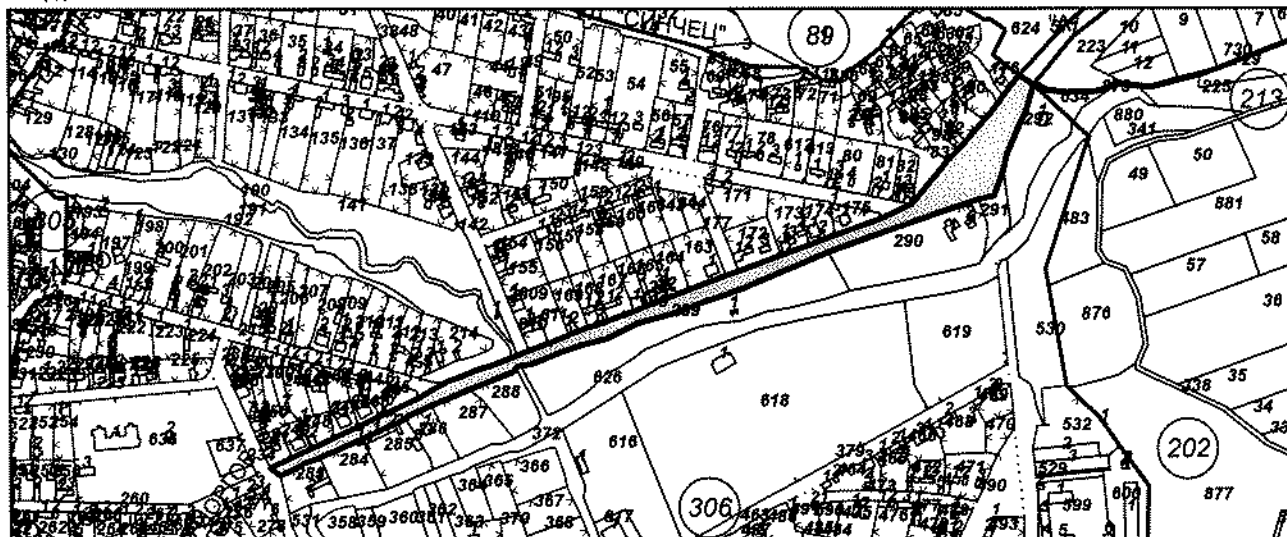
Собственици:

**1. 000931657, ОБЩИНА СМЯДОВО**

Няма данни за идеалните части

Няма документ за собственост

Координатна система БГС2005



М 1:7000

Скицата да послужи за: **ОБЩИНА СМЯДОВО**

Скица № **15-127272-22.03.2017 г.** издадена въз основа на  
документ с входящ № **01-81123-21.03.2017 г.**

инж. **И. Йовчев**



АГЕНЦИЯ ПО ГЕОДЕЗИЯ,  
КАРТОГРАФИЯ И КАДАСТЪР

София 1618, кс. ПЛАВОВО, вл. МУСАГА №1  
ТЕЛ.: 02/818 83 83, ФАКС: 02/955 53 33  
ACAD@CADASTRE.BG, БПР-1/07/CADASTRE.BG

## СЛУЖБА ПО ГЕОДЕЗИЯ, КАРТОГРАФИЯ И КАДАСТЪР - ГР. ШУМЕН

9700, ПОЩЕНСКА КУТИЯ 35, Ул. "СЪЕДИНЕНИЕ" №107, ет.5, 054/802812,  
shumen@cadastre.bg, БУЛСТАТ:130362903

### СКИЦА НА ПОЗЕМЛЕН ИМОТ № 15-127314-22.03.2017 г.

Поземлен имот с идентификатор **67708.306.233**

Гр. Смядово, общ. Смядово, обл. Шумен

По кадастралната карта и кадастралните регистри, одобрени със **Заповед РД-18-54/11.09.2007 г.**  
на **ИЗПЪЛНИТЕЛЕН ДИРЕКТОР НА АГКК**

Последно изменение със заповед: няма издадена заповед за изменение в КККР

Адрес на поземления имот: гр. Смядово, п.к. 9820, БАБА ДОНКА

Площ: **2020 кв.м**

Трайно предназначение на територията: **Урбанизирана**

Начин на трайно ползване: **За второстепенна улица**

Съседи: **67708.305.382, 67708.306.252, 67708.306.253, 67708.306.254, 67708.306.636, 67708.306.234, 67708.306.225, 67708.306.226, 67708.306.227, 67708.306.228, 67708.306.229, 67708.306.232, 67708.306.231**

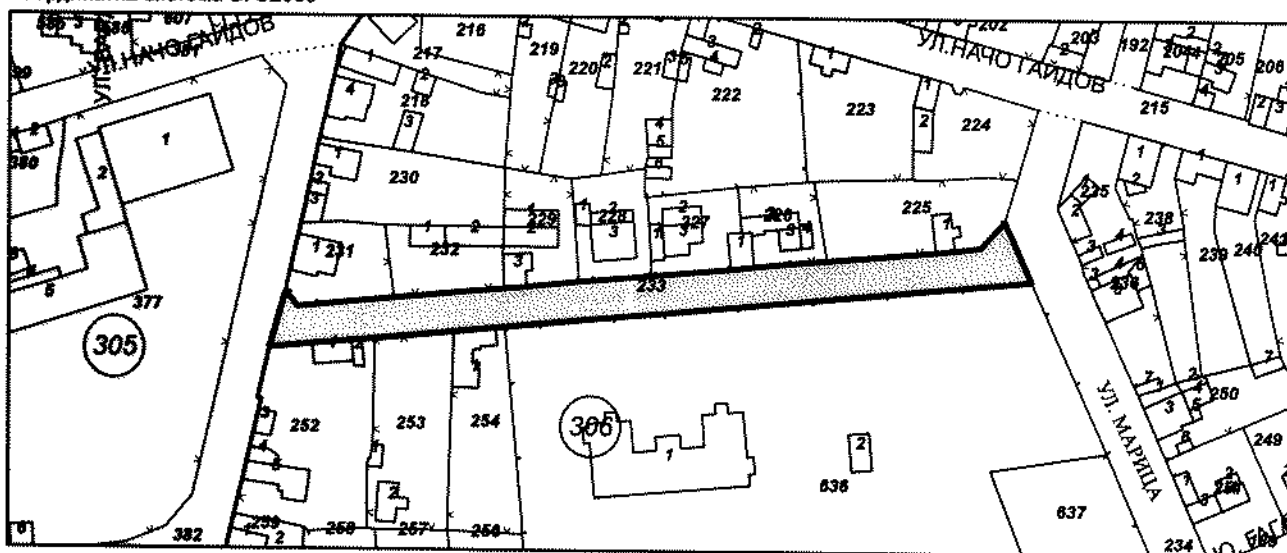
Собственици:

1. **000931657, ОБЩИНА СМЯДОВО**

Няма данни за идеалните части

Няма документ за собственост

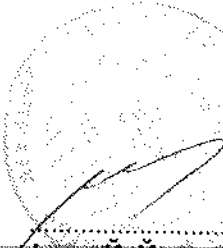
Координатна система БГС2005



М 1:2000

Скицата да послужи за: **ОБЩИНА СМЯДОВО**

Скица № 15-127314-22.03.2017 г. издадена въз основа на  
документ с входящ № 01-81123-21.03.2017 г.

  
Илия, И. Иванов



АГЕНЦИЯ ПО ГЕОДЕЗИЯ,  
КАРТОГРАФИЯ И КАДАСТЪР

СЛУЖБА ПО ГЕОДЕЗИЯ, КАРТОГРАФИЯ И КАДАСТЪР - ГР. ШУМЕН

9700, ПОЩЕНСКА КУТИЯ 35, Ул. "СЪЕДИНЕНИЕ" №107, ет.5, 054/802812,  
shumen@cadastre.bg, БУЛСТАТ:130362903

София 1618, кв. ПЛАВОВО, ул. МУСАЛА №1  
ТЕЛ.: 02/818 83 81, факс: 02/956 53 33  
ACAD@CADASTRE.BG \* WWW.CADASTRE.BG

## СКИЦА НА ПОЗЕМЛЕН ИМОТ № 15-127321-22.03.2017 г.

Поземлен имот с идентификатор 67708.306.234

Гр. Смядово, общ. Смядово, обл. Шумен

По кадастралната карта и кадастралните регистри, одобрени със Заповед РД-18-54/11.09.2007 г.  
на ИЗПЪЛНИТЕЛЕН ДИРЕКТОР НА АГКК

Последно изменение със заповед: КД-14-27-541/18.03.2010 г. на НАЧАЛНИК НА СГКК - ШУМЕН

Адрес на поземления имот: гр. Смядово, п.к. 9820, Марица

Площ: 3028 кв.м

Трайно предназначение на територията: Урбанизирана

Начин на трайно ползване: За второстепенна улица

Съседи: 67708.306.637, 67708.306.260, 67708.306.277, 67708.306.278, 67708.306.294, 67708.306.531,  
67708.306.283, 67708.306.626, 67708.306.251, 67708.306.189, 67708.306.250, 67708.306.215,  
67708.306.236, 67708.306.235, 67708.306.224, 67708.306.225, 67708.306.233, 67708.306.636

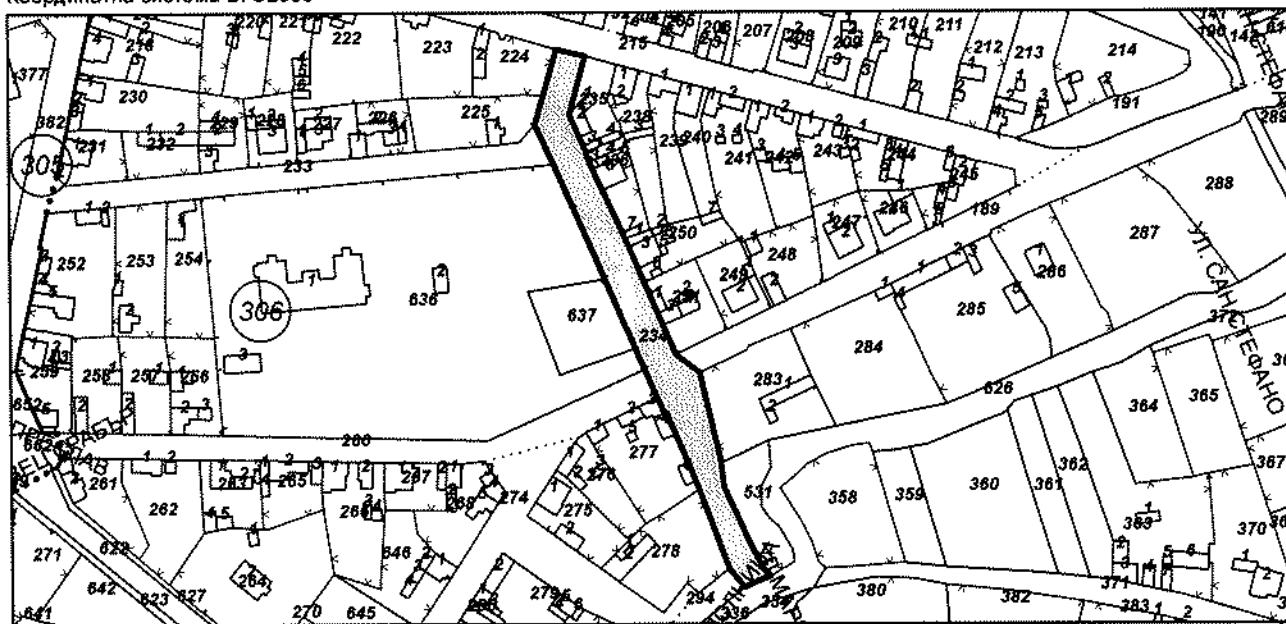
Собственици:

1. 000931657, ОБЩИНА СМЯДОВО

Няма данни за идеалните части

Няма документ за собственост

Координатна система БГС2005



М 1:3000

Скицата да послужи за: ОБЩИНА СМЯДОВО

Скица № 15-127321-22.03.2017 г. издадена въз основа на  
документ с входящ № 01-81123-21.03.2017 г.

Инж. И. Йовчев



**АГЕНЦИЯ ПО ГЕОДЕЗИЯ,  
КАРТОГРАФИЯ И КАДАСТЪР  
СЛУЖБА ПО ГЕОДЕЗИЯ, КАРТОГРАФИЯ И КАДАСТЪР - ГР. ШУМЕН**

9700, ПОЩЕНСКА КУТИЯ 35, Ул. "СЪЕДИНЕНИЕ" №107, ет.5, 054/802812,  
shumen@cadastre.bg, БУЛСТАТ:130362903

София 1618, кв. ПЛАВОВ, Ул. МЫСАЛ №1  
ТЕЛ.: 02/818 83 83, 02/955 53 33  
ACAD@CADASTRE.BG \* WWW.CADASTRE.BG

**СКИЦА НА ПОЗЕМЛЕН ИМОТ  
№ 15-127324-22.03.2017 г.**

Поземлен имот с идентификатор **67708.306.260**

Гр. Смядово, общ. Смядово, обл. Шумен

По кадастралната карта и кадастралните регистри, одобрени със Заповед РД-18-54/11.09.2007 г.

на **ИЗПЪЛНИТЕЛЕН ДИРЕКТОР НА АГКК**

Последно изменение със заповед: **18-8544-02.11.2015 г. на НАЧАЛНИК НА СГКК - ШУМЕН**

Адрес на поземления имот: гр. Смядово, п.к. 9820, Ю. ГАГАРИН

Площ: **2443 кв.м**

Трайно предназначение на територията: **Урбанизирана**

Начин на трайно ползване: **За второстепенна улица**

Съседи: **67708.306.261, 67708.306.262, 67708.306.263, 67708.306.265, 67708.306.266, 67708.306.267,  
67708.306.274, 67708.306.268, 67708.306.276, 67708.306.277, 67708.306.234, 67708.306.636,  
67708.305.662, 67708.306.256, 67708.306.257, 67708.306.258, 67708.306.259**

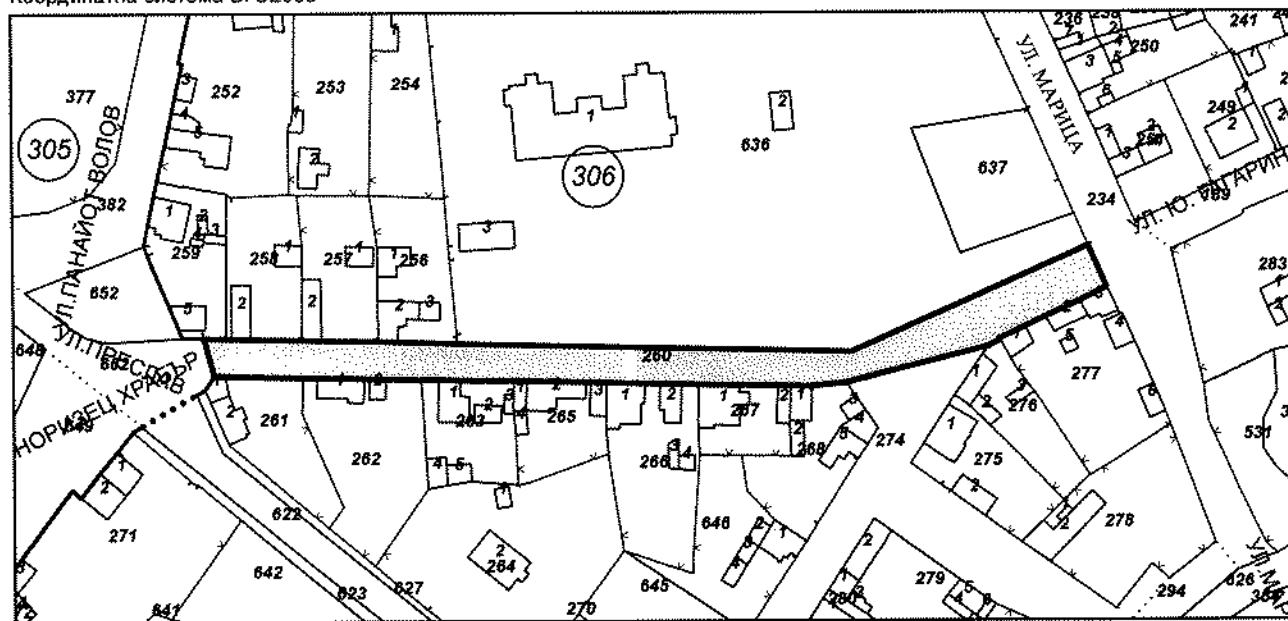
Собственици:

**1. 000931657, ОБЩИНА СМЯДОВО**

Няма данни за идеалните части

Няма документ за собственост

Координатна система БГС2005



М 1:2000

Скицата да послужи за: **ОБЩИНА СМЯДОВО**

Скица № 15-127324-22.03.2017 г. издадена въз основа на  
документ с входящ № 01-81123-21.03.2017 г.

/инж. И. Йовчев/



АГЕНЦИЯ ПО ГЕОДЕЗИЯ,  
КАРТОГРАФИЯ И КАДАСТЪР

СЛУЖБА ПО ГЕОДЕЗИЯ, КАРТОГРАФИЯ И КАДАСТЪР - ГР. ШУМЕН

9700, ПОЩЕНСКА КУТИЯ 35, Ул. "СЪЕДИНЕНИЕ" №107, ет.5, 054/802812,  
shumen@cadastre.bg, БУЛСТАТ:130362903

София 1618, кв. ПАВЛОВО, Ул. МУСАЛА №1  
ТЕЛ.: 02/818 83 00 факс: 02/956 53 33  
ACAD@CADASTRE.BG \* WWW.CADASTRE.BG

## СКИЦА НА ПОЗЕМЛЕН ИМОТ № 15-127329-22.03.2017 г.

Поземлен имот с идентификатор **67708.306.274**

Гр. Смядово, общ. Смядово, обл. Шумен

По кадастралната карта и кадастралните регистри, одобрени със Заповед РД-18-54/11.09.2007 г.

на ИЗПЪЛНИТЕЛЕН ДИРЕКТОР НА АГКК

Последно изменение със заповед: няма издадена заповед за изменение в КККР

Адрес на поземления имот: гр. Смядово, п.к. 9820, КАРО ИОРГОВ

Площ: **3126 кв.м**

Трайно предназначение на територията: Урбанизирана

Начин на трайно ползване: За второстепенна улица

Съседи: 67708.306.627, 67708.306.645, 67708.306.270, 67708.306.622, 67708.306.628, 67708.306.282,  
67708.306.281, 67708.306.280, 67708.306.279, 67708.306.294, 67708.306.278, 67708.306.626,  
67708.306.275, 67708.306.276, 67708.306.268, 67708.306.260, 67708.306.646

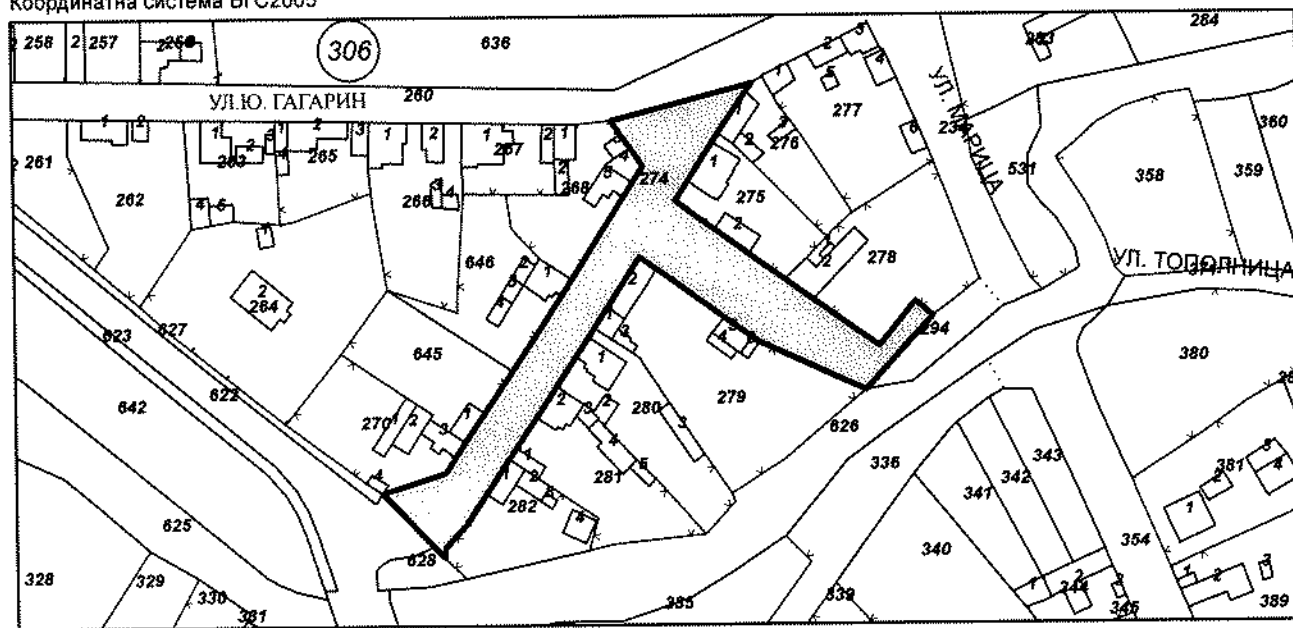
Собственици:

1. 000931657, ОБЩИНА СМЯДОВО

Няма данни за идеалните части

Няма документ за собственост

Координатна система БГС2005



М 1:2000

Скицата да послужи за: ОБЩИНА СМЯДОВО

Скица № 15-127329-22.03.2017 г. издадена въз основа на  
документ с входящ № 01-81123-21.03.2017 г.

Инж. И. Йовчев